

**PLAN DE ORDENACIÓN DEL LITORAL**

**CATEGORÍAS DE PROTECCIÓN**

- PROTECCIÓN INTERMAREAL
- PROTECCIÓN DE RIBERA
- PROTECCIÓN ECOLÓGICA
- ÁREAS DE INTERÉS PAISAJÍSTICO
- PROTECCIÓN LITORAL

**CATEGORÍAS DE ORDENACIÓN**


- ORDENACIÓN ECOLÓGICA FORESTAL
- MODELO TRADICIONAL
- ÁREA PERIURBANA

**CLASIFICACIÓN DEL SUELO SEGÚN PGO '93**

**SUELO URBANO**

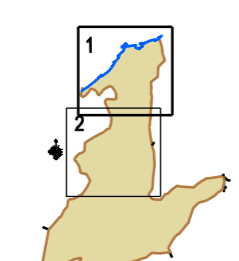
- SUELO URBANIZABLE EN EJECUCIÓN
- SUELO URBANIZABLE PROGRAMADO
- SUNP SUELO URBANIZABLE NO PROGRAMADO

**PRESUPUESTOS INICIALES Y ORIENTACIONES BÁSICAS**



**PLAN GENERAL  
DE ORDENACIÓN DEL  
MUNICIPIO DE PIELAGOS**

PLANO  
**11**



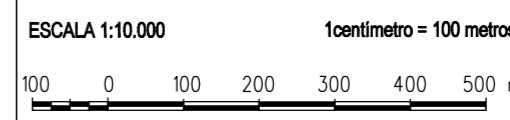
**INFORMACIÓN**

PLAN DE ORDENACIÓN DEL LITORAL

HOJA  
**1 de 2**

ESCALA 1:10.000

1 centímetro = 100 metros




APROBACION INICIAL

APROBACION DEFINITIVA


APROBACION PROVISIONAL

PUBLICACION BOPA

U. T. E.



ANGEL NORIEGA VAZQUEZ, ARQUITECTO



GERARDO QUIROS MUÑOZ, I.C.C.P.

Julio 2009